




СЪОБЩЕНИЕ

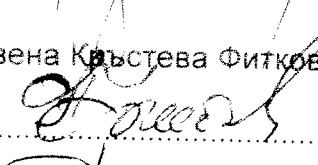
за невръчени уведомителни писма за площи, декларирани от повече от един земеделски стопанин за кампания 2018, поради неявяване в срок от 10 календарни дни от извършено уведомяване по телефона

Днес, **28.08.2018 г.** долуизброените служители на ОД на ДФ „Земеделие” – гр.Габрово :


1/ Дарина Христова Христова – Началник Отдел ПСМП–РА при ОД на ДФЗ-Габрово


 /подпис/

2/ Невена Кръстева Фиткова – старши експерт ОПСМП–ДП при ОД на ДФЗ-Габрово

 /подпис/

3/ Боряна Къичева Радионова - старши експерт ОПСМП–РА при ОД на ДФЗ-Габрово ,

 /подпис/



на основание на чл. 61, ал. 3 от Административно-процесуалния кодекс, след неявяване в срока, посочен в проведен телефонен разговор, съгласно протоколи, изготвени за всеки отделен случай и описани по - долу, извършиха следните действия:

1. **Поставяне** на таблото за обявления на ОД на ДФ „Земеделие” на адрес: гр. Габрово, ул. «Брянска» № 30, ет. 5 настоящото съобщение за издадени **УВЕДОМИТЕЛНИ ПИСМА** за площи, декларирани от повече от един кандидат за кампания 2018 г. до следните кандидати:

№	УРН	Кандидат	Номер на писмо	Адрес на кандидата	Уведомяване на кандидата:	Забележка
1	207585	Денчо Тодоров Денчев	Изх. № 02-070-6500/998 от 13.08.2018 г.	с. Радевци, общ. Трявна, обл. Габрово	Протокол № 73 от 16.08.2018 г. във връзка с чл.61, ал.2 от АПК.	Кандидатът не се е явил в ОПСМП-Габрово в указания срок до 27.08.2018 г.
2	182716	СД „Злат Вал Агротех-Мечкаров, Кънев“	Изх. № 02-070-2600/999 от 13.08.2018 г.	Гр. Трявна, общ. Трявна, обл. Габрово, ул. „Чучура“ № 11	Протокол № 13 от 16.08.2018 г. във връзка с чл.61, ал.2 от АПК.	Кандидатът не се е явил в ОПСМП-Габрово в указания срок до 27.08.2018 г.

Информация за кандидатите :

Крайният срок за явяване на кандидатите, съгласно член 17, ал. 3 от НАРЕДБА № 5 от 27.02.2009 г. за условията и реда за подаване на заявления по схеми и мерки за директни плащания е 20 /двадесет/ работни дни, считано от датата на поставяне на настоящето съобщение на таблото.

Уведомителните писма за застъпени площи за Кампания 2018 са публикувани на електронната страница на ДФ „Земеделие“ в Системата за индивидуална справка по Директни плащания, която се намира на началната страница на уеб сайта на Фонд „Земеделие“, с указания до земеделските стопани за начина на достъп и изтегляне на писмата, съдържащи данни за парцелите и кадастралните имоти, в които са констатирани застъпвания.

II. **Сваляне** на съобщението от таблото за обявления на **27.09.2018 г.** /20 работни дни по- късно/, удостоверено, както следва:

1/ Дарина Христова Христова – Началник Отдел ПСМП–РА при ОД на ДФЗ-Габрово

..... /подпис/

2/ Невена Кръстева Фиткова – старши експерт ОПСМП–ДП при ОД на ДФЗ-Габрово

..... /подпис/

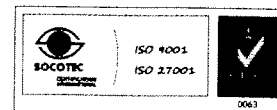
3/ Боряна Кънчева Радионова - старши експерт ОПСМП–РА при ОД на ДФЗ-Габрово

..... /подпис/



**ДЪРЖАВЕН
ФОНД
ЗЕМЕДЕЛИЕ**

София 1618, бул. "Цар Борис III" 136
тел.: 02/81-87-100, 02/81-87-449 / 479
Факс: 02/81-87-582, dfz@dfz.bg, www.dfz.bg



**До СД "Злат Вал
Агротех-Мечкаров, Кънев"
"Чучура" №11
5350, гр. Трявна, общ. Трявна, обл.
Габрово**

УРН 182716

Уведомително писмо за площи, декларирани от повече от един кандидат

При извършване на административни проверки на подаденото от Вас заявление за подпомагане по схемите и мерките за директни плащания с УИН 07/250518/47148 се установи наличие на площи, заявени от повече от един земеделски стопанин.

За изясняване принадлежността на двойно заявените площи е необходимо да се явите в ОД - Габрово на адрес: гр. Габрово ул. "Брянска" № 30, ет.5, **в срок от 20 работни дни** от датата на получаване на настоящото уведомително писмо (датата на обратната разписка), но не по-късно от 1-ви декември в годината на кандидатстване.

За доказване, че сте ползвател на определена застъпена площ, е необходимо да представите документи, доказващи правното основание за ползване, съгласно Закона за подпомагане на земеделските производители.

Съгласно разпоредбите на чл.41, ал.3 от Закона за подпомагане на земеделските производители, заявените земеделски площи трябва да се владеят или държат от техните ползватели към 31.05. на годината, за която се подава заявление за подпомагане!

Потвърждаване ползването на застъпена площ се извършва само в случай, че предоставите някои от горепосочените документи!

В приложената към настоящото уведомително писмо таблица на установените застъпвания и опис на предоставените документи, срещу всеки ред трябва да се разпишете **само** в едно от полетата в съответната колона на таблицата – „Потвърждавам“ / „Отказвам“ (Позиция 5/6). Оставащото непопълнено поле се отбелязва със знак „X“.

Позиция (5) „Потвърждавам“ – потвърждавате ползването на цялата застъпена площ (БЗС и кадастрални имоти).

Позиция (6) „Отказвам“ – не потвърждавате ползването на цялата застъпена площ (БЗС и кадастрални имоти), същата ще бъде изключена от калкулацията на полагащата Ви се субсидия и ще бъде третирана като над-декларирана площ.

Потвърждаването на част от кадастрален имот е допустимо единствено при предоставяне на документ, доказващ правно основание за ползване, регистрирано по реда на Закона за собствеността и ползването на земеделските земи, който точно индивидуализира частта от имота, която кандидатът желае да потвърди (с идентификатор, местоположение, размер, граници, съсед, приложена скица на имота, в която е упоменато кой е ползвателят на съответната част от кадастралния имот).

Задължение на кандидата е да подготви и сортира предварително документите, с които разполага, според застъпванията, за които се отнасят.

Документите се окомплектоват, като се подреждат и се номерира последователно всяка страница. Попълва се приложената таблица.

Позиция (7) - „Вид и номер на документа“ – вписвате в колоната вида и номера на документа, доказващ правно основание на ползване. (Пример: Договор за аренда № 0001 от 01.10.2008г.).

Позиция (8) - „Страница /от – до/” – посочва се от коя до коя страница от всички предоставени документи се намира конкретно описание в позицията седем документ.

Напомняме Ви, че следва да съхранявате документите, доказващи правното основание за ползване на земеделските земи, с които сте кандидатствали, най-малко 5 години от годината на кандидатстване и да ги предоставите при поискване.

Предвид посоченото, след изтичане на 20 /двадесет/ дневния срок, но не по-късно от първи декември на годината на кандидатстване няма да се приемат декларации. След този срок не се приемат и промени по подадените вече декларации, както и прилагането/предоставянето на нови документи.

При неявяване в съответната ОД в определения срок, ДФЗ-Разплащателната агенция счита, че не е доказано, че Вие сте ползвател на установените двойно застъпени площи във Вашето заявление. Тези площи ще участват в процедурата съгласно разпоредбите на чл. 17 от Наредба № 5 от 27.02.2009 г. за условията и реда за подаване на заявления по схеми и мерки за директни плащания.

За допълнителна информация, може да позвъните на телефон 066/819-922.

Предварително окомплектовайте и попълнете приложената таблица, това ще доведе до по-бързо обработване на предоставените от Вас документи!

Приложено Ви изпращаме.

1. Таблица на установените застъпвания и опис на предоставените документи.

**ЗАМ. ИЗПЪЛНИТЕЛЕН ДИРЕКТОР
ДФ „ЗЕМЕДЕЛИЕ” – РА:**



ПЕТЯ СЛАВЧЕВА

Настоящият документ е подписан с професионален квалифициран електронен подпис.

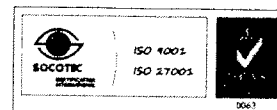
Сериен номер: 10308103 Валиден до: 26/06/2019 Издател: Борика Банксервиз АД В-Trust.

Оригиналът на електронния документ е достъпен на интернет страницата на ДФ „Земеделие”.



**ДЪРЖАВЕН
ФОНД
ЗЕМЕДЕЛИЕ**

София 1618, бул. "Цар Борис III" 136
тел.: 02/81-87-100, 02/81-87-449 / 479
Факс: 02/81-87-582, dfz@dfz.bg, www.dfz.bg



Приложение към уведомително писмо за площи, декларирани от повече от един кандидат

Таблица на установените застъпвания и опис на предоставените документи

№	Композитен № на декларирано БЗС и застъпени кад. имоти			Декларирам, че:		Вид и номер на документа	Страница /от-до/
	БЗС №	Кадастрален имот №	*Застъпена площ (ха)	Потвърждавам	Отказвам		
1	2	3	4	5	6	7	8
1	77356-63-3	77356-031-027	0.08				
2	77356-63-3	77356-032-001	по-малко от 0.01 ха				
3	77356-63-3	77356-032-002	по-малко от 0.01 ха				
4	77356-692-4	77356-080-783	по-малко от 0.01 ха				
5	77356-692-4	77356-081-001	по-малко от 0.01 ха				
6	77356-692-4	77356-081-008	0.01				
7	77356-692-4	77356-081-014	по-малко от 0.01 ха				

*Колона 4: Застъпена площ (ха) – сумата от всички застъпвания на кандидата за подпомагане установени върху един кадастрален имот. Тази сума може да е по-голяма от площта на целия кадастрален имот в зависимост от броя и размера на застъпванията на кандидата в този кадастрален имот.

ПРОТОКОЛ № .13.

във връзка с чл. 61, ал. 2 от АПК

Днес, 16.08.2018г. – 14:21 часа в ОПСМП гр.Габрово служителят Николай Петров Дянков, на длъжност старши експерт ОПСМП-РА в присъствието на Невена Кръстева Фиткова, на длъжност старши експерт ОПСМП-ДП, потърси на посочения в ИСАК телефонен номер за контакт 0885614520, СД"Злат Вал Агротех-Мечкаров,Кънев" (имена) кандидат/пълномощник по схемите и мерките за директни плащания с установено застъпване за Кампания 2018, УРН 182716.

Вследствие на телефонното позвъняване:

- На кандидатът е съобщено, че има издадено Уведомително писмо за площи, декларирани от повече от един земеделски стопанин за Кампания 2018 и има възможност в рамките на **10 календарни дни** от настоящото обаждане да го получи на място в ОПСМП или има възможност да го изтегли от Индивидуалната справка по Директни плащания на сайта на ДФ „Земеделие“;
- Кандидатът е уведомен, че след изтичането на 10 календарни дни, ще бъде изготвено съобщение по чл. 61, ал. 3 от АПК и ще тече регламентирания в чл. 17 ал. 3 на Наредба № 5 от 27.02.2009г. срок от 20 работни дни;
- Няма посочен телефонен номер за връзка;
- Кандидатът не е открит на посочения номер;

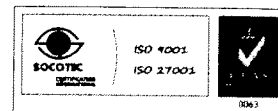
Подпис:

Подпис:



**ДЪРЖАВЕН
ФОНД
ЗЕМЕДЕЛИЕ**

София 1618, бул. "Цар Борис III" 136
тел.: 02/81-87-100, 02/81-87-449 / 479
Факс: 02/81-87-582, dfz@dfz.bg, www.dfz.bg



**До Денчо Тодоров Денев
Радевци
5362 , с. Радевци, общ. Трявна, обл.
Габрово**

УРН 207585

Уведомително писмо за площи, декларирани от повече от един кандидат

При извършване на административни проверки на подаденото от Вас заявление за подпомагане по схемите и мерките за директни плащания с УИН 07/040518/46332 се установи наличие на площи, заявени от повече от един земеделски стопанин.

За изясняване принадлежността на двойно заявените площи е необходимо да се явите в ОД - Габрово на адрес: гр. Габрово ул. "Брянска" № 30, ет.5, **в срок от 20 работни дни** от датата на получаване на настоящото уведомително писмо (датата на обратната разписка), но не по-късно от 1-ви декември в годината на кандидатстване.

За доказване, че сте ползвател на определена застъпена площ, е необходимо да представите документи, доказващи правното основание за ползване, съгласно Закона за подпомагане на земеделските производители.

Съгласно разпоредбите на чл.41, ал.3 от Закона за подпомагане на земеделските производители, заявените земеделски площи трябва да се владеят или държат от техните ползватели към 31.05. на годината, за която се подава заявление за подпомагане!

Потвърждаване ползването на застъпена площ се извършва само в случай, че предоставите някои от горепосочените документи!

В приложената към настоящото уведомително писмо таблица на установените застъпвания и опис на предоставените документи, срещу всеки ред трябва да се разпишете **само** в едно от полетата в съответната колона на таблицата – „Потвърждавам” / „Отказвам” (Позиция 5/6). Оставащото непопълнено поле се отбелязва със знак „X”.

Позиция (5) „Потвърждавам” – потвърждавате ползването на цялата застъпена площ (БЗС и кадастрални имоти).

Позиция (6) „Отказвам” – не потвърждавате ползването на цялата застъпена площ (БЗС и кадастрални имоти), същата ще бъде изключена от kalkulацията на полагащата Ви се субсидия и ще бъде третирана като над-декларирана площ.

Потвърждаването на част от кадастрален имот е допустимо единствено при предоставяне на документ, доказващ правно основание за ползване, регистрирано по реда на Закона за собствеността и ползването на земеделските земи, който точно индивидуализира частта от имота, която кандидатът желае да потвърди (с идентификатор, местоположение, размер, граници, съсед, приложена скица на имота, в която е упоменато кой е ползвателят на съответната част от кадастралния имот).

Задължение на кандидата е да подготви и сортира предварително документите, с които разполага, според застъпванията, за които се отнасят.

Документите се окомплектоват, като се подреждат и се номерира последователно всяка страница. Попълва се приложената таблица.

Позиция (7) - „Вид и номер на документа” – вписвате в колоната вида и номера на документа, доказващ правно основание на ползване. (Пример: Договор за аренда № 0001 от 01.10.2008г.).

Позиция (8) - „Страница /от – до/” – посочва се от коя до коя страница от всички предоставени документи се намира конкретно описание в позиция седем документ.

Напомняме Ви, че следва да съхранявате документите, доказващи правното основание за ползване на земеделските земи, с които сте кандидатствали, най-малко 5 години от годината на кандидатстване и да ги предоставите при поискване.

Предвид посоченото, след изтичане на 20 /двадесет/ дневния срок, но не по-късно от първи декември на годината на кандидатстване няма да се приемат декларации. След този срок **не се приемат** и промени по подадените вече декларации, както и прилагането/предоставянето на нови документи.

При неявяване в съответната ОД в определения срок, ДФЗ-Разплащателната агенция счита, че не е доказано, че Вие сте ползвател на установените двойно застъпени площи във Вашето заявление. Тези площи ще участват в процедурата съгласно разпоредбите на чл. 17 от Наредба № 5 от 27.02.2009 г. за условията и реда за подаване на заявления по схеми и мерки за директни плащания.

За допълнителна информация, може да позвъните на телефон 066/819-922.

Предварително окомплектовайте и попълнете приложената таблица, това ще доведе до по-бързо обработване на предоставените от Вас документи!

Приложено Ви изпращаме:

1. Таблица на установените застъпвания и опис на предоставените документи.

**ЗАМ. ИЗПЪЛНИТЕЛЕН ДИРЕКТОР
ДФ „ЗЕМЕДЕЛИЕ” – РА:**



ПЕТЯ СЛАВЧЕВА

Настоящият документ е подписан с професионален квалифициран електронен подпис.

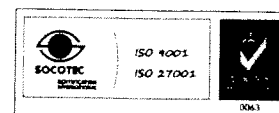
Сериен номер: 10308103 Валиден до: 26/06/2019 Издател: Борика Банксервиз АД В-Trust.

Оригиналът на електронния документ е достъпен на интернет страницата на ДФ „Земеделие”.



**ДЪРЖАВЕН
ФОНД
ЗЕМЕДЕЛИЕ**

София 1618, бул. "Цар Борис III" 136
тел.: 02/81-87-100, 02/81-87-449 / 479
Факс: 02/81-87-582, dfz@dfz.bg, www.dfz.bg



Приложение към уведомително писмо за площи, декларирани от повече от един кандидат

Таблица на установените застъпвания и опис на предоставените документи

№	Композитен № на декларирано БЗС и застъпени кад. имоти			Декларирам, че:		Вид и номер на документа	Страница /от-до/
	БЗС №	Кадастрален имот №	*Застъпена площ (ха)	Потвърждавам	Отказвам		
1	2	3	4	5	6	7	8
1	61323-26-4	61323-081-007	0.10				

*Колона 4: Застъпена площ (ха) – сумата от всички застъпвания на кандидата за подпомагане установени върху един кадастрален имот. Тази сума може да е по-голяма от площта на целия кадастрален имот в зависимост от броя и размера на застъпванията на кандидата в този кадастрален имот.

ПРОТОКОЛ № 73

във връзка с чл. 61, ал. 2 от АПК

Днес, 16.08.2018г. – 14:14 часа, на 17.08.2018г – 09:34 часа, на 17.08.2018г – 14:44 часа и на 17.08.2018г. – 15:58 часа в ОПСМП гр. Габрово служителят Николай Петров Дянков, на длъжност старши експерт ОПСМП-РА в присъствието на Невена Кръстева Фиткова, на длъжност старши експерт ОПСМП-ДП, потърси на посочения в ИСАК телефонен номер за контакт 0899358546, Денчо Тодоров Денев (имена) кандидат/пълномощник по схемите и мерките за директни плащания с установено застъпване за Кампания 2018, УРН 207585.

Вследствие на телефонното позвъняване:

- На кандидатът е съобщено, че има издадено Уведомително писмо за площи, декларирани от повече от един земеделски стопанин за Кампания 2018 и има възможност в рамките на **10 календарни дни** от настоящото обаждане да го получи на място в ОПСМП или има възможност да го изтегли от Индивидуалната справка по Директни плащания на сайта на ДФ „Земеделие“;
- Кандидатът е уведомен, че след изтичането на 10 календарни дни, ще бъде изготвено съобщение по чл. 61, ал. 3 от АПК и ще тече регламентирания в чл. 17 ал. 3 на Наредба № 5 от 27.02.2009г. срок от 20 работни дни;
- Няма посочен телефонен номер за връзка;
- Кандидатът не е открит на посочения номер;

Подпис: 

Подпис: