

СЪОБЩЕНИЕ

за невръчени уведомителни писма за площи, декларирани от повече от един земеделски стопанин за кампания 2018, поради неявяване в срок от 10 календарни дни от извършено уведомяване по телефона

Днес, **04.09.2018 г.** долуизброените служители на ДФ „Земеделие“:

1/ Дарина Христова – Началник Отдел ПСМП – РА:.....

2/ Теменуга Ножарова – Главен експерт ОПСМП – ДП:.....

3/ Боряна Радионова – Старши експерт ОПСМП – РА:.....

на основание на чл. 61, ал. 3 от Административно-процесуалния кодекс, след неявяване в срока, посочен в проведен телефонен разговор, съгласно протоколи, изготвени за всеки отделен случай и описани по - долу, извършиха следните действия:

- I. **Поставяне** на таблото за обявления на ОД на ДФ „Земеделие“ на адрес: Гр. Габрово, ул. „Брянска“ №30, ет.5 настоящото съобщение за издадени **УВЕДОМИТЕЛНИ ПИСМА** за площи, декларирани от повече от един кандидат за кампания 2018 г. до следните кандидати:

№	УРН	Кандидат	Номер на писмо	Адрес	Уведомяване на кандидата:	Забележка
1.	688493	Цветан Стоянов Цонев	Изх. № 02-070-6500/891 от 13.08.2018 г.	5300 гр. Габрово, общ. Габрово, ул. "Брянска" № 76	Протокол №147 от 22.08.2018 г. във връзка с чл.61, ал.2 от АПК.	Кандидатът не се е явил в ОПСМП в указания срок до 03.09.2018 г.
2	696577	Димитър Здравков Ченков	Изх. № 02-070-6500/895 от 13.08.2018 г.	5300 гр. Габрово, общ. Габрово, ул. "Войново" № 26, вх.А	Протокол №148 от 22.08.2018 г. във връзка с чл.61, ал.2 от АПК.	Кандидатът не се е явил в ОПСМП в указания срок до 03.09.2018 г.
3	684772	Петър Илиев Петров	Изх. № 02-070-6500/892 от 13.08.2018 г.	5300 гр. Габрово, общ. Габрово, ул. "Свищовска" №27	Протокол №146 от 22.08.2018 г. във връзка с чл.61, ал.2 от АПК.	Кандидатът не се е явил в ОПСМП в указания срок до 03.09.2018 г.

Информация за кандидатите :

Крайният срок за явяване на кандидатите, съгласно член 17, ал. 3 от НАРЕДБА № 5 от 27.02.2009 г. за условията и реда за подаване на заявления по схеми и мерки за директни плащания е 20 /двадесет/ работни дни, считано от датата на поставяне на настоящето съобщение на таблото,

Уведомителните писма за застъпени площи за Кампания 2018 са публикувани на електронната страница на ДФ „Земеделие“ в Системата за

индивидуална справка по Директни плащания, която се намира на началната страница на уеб сайта на Фонд „Земеделие“, с указания до земеделските стопани за начина на достъп и изтегляне на писмата, съдържащи данни за парцелите и кадастралните имоти, в които са констатирани застъпвания.

II. **Сваляне** на съобщението от таблото за обявления на/20 работни дни по-късно/, удостоверено, както следва:

1/ Дарина Христова – Началник Отдел ПСМП – РА:.....

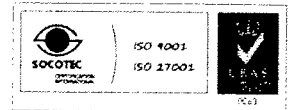
2/ Теменуга Ножарова – Главен експерт ОПСМП – ДП:.....

3/ Боряна Радионова – Старши експерт ОПСМП – РА:.....



**ДЪРЖАВЕН
ФОНД
ЗЕМЕДЕЛИЕ**

София 1618, бул. "Цар Борис III" 136
тел.: 02/81-87-100, 02/81-87-449 / 479
Факс: 02/81-87-582, dfz@dfz.bg, www.dfz.bg



До Цветан Стоянов Цонев
ул.Брянска №76
5300 , гр. Габрово, общ. Габрово, обл.
Габрово

УРН 688493

Уведомително писмо за площи, декларирани от повече от един кандидат

При извършване на административни проверки на подаденото от Вас заявление за подпомагане по схемите и мерките за директни плащания с УИН 07/060618/47452 се установи наличие на площи, заявени от повече от един земеделски стопанин.

За изясняване принадлежността на двойно заявените площи е необходимо да се явите в ОД - Габрово на адрес: гр. Габрово ул. "Брянска" № 30, ет.5, **в срок от 20 работни дни** от датата на получаване на настоящото уведомително писмо (датата на обратната разписка), но не по-късно от 1-ви декември в годината на кандидатстване.

За доказване, че сте ползвател на определена застъпена площ, е необходимо да представите документи, доказващи правното основание за ползване, съгласно Закона за подпомагане на земеделските производители.

Съгласно разпоредбите на чл.41, ал.3 от Закона за подпомагане на земеделските производители, заявените земеделски площи трябва да се владеят или държат от техните ползватели към 31.05. на годината, за която се подава заявление за подпомагане!

Потвърждаване ползването на застъпена площ се извършва само в случай, че предоставите някои от горепосочените документи!

В приложената към настоящото уведомително писмо таблица на установените застъпвания и опис на предоставените документи, срещу всеки ред трябва да се разпишете **само** в едно от полетата в съответната колона на таблицата – „Потвърждавам“ / „Отказвам“ (Позиция 5/6). Оставащото непопълнено поле се отбелязва със знак „X“.

Позиция (5) „Потвърждавам“ – потвърждавате ползването на цялата застъпена площ (БЗС и кадастрални имоти).

Позиция (6) „Отказвам“ – не потвърждавате ползването на цялата застъпена площ (БЗС и кадастрални имоти), същата ще бъде изключена от kalkulацията на полагащата Ви се субсидия и ще бъде третирана като над-декларирана площ.

Потвърждаването на част от кадастрален имот е допустимо единствено при предоставяне на документ, доказващ правно основание за ползване, регистрирано по реда на Закона за собствеността и ползването на земеделските земи, който точно индивидуализира частта от имота, която кандидатът желае да потвърди (с идентификатор, местоположение, размер, граници, съседи, приложена скица на имота, в която е упоменато кой е ползвателят на съответната част от кадастралния имот).

Задължение на кандидата е да подготви и сортира предварително документите, с които разполага, според застъпванията, за които се отнасят.

Документите се окомплектоват, като се подреждат и се номерира последователно всяка страница. Попълва се приложената таблица.

Позиция (7) - „Вид и номер на документа“ – вписвате в колоната вида и номера на документа, доказващ правно основание на ползване. (Пример: Договор за аренда № 0001 от 01.10.2008г.).

Позиция (8) - „Страница /от – до/ – посочва се от коя до коя страница от всички предоставени документи се намира конкретно описания в позиция седем документ.

Напомняме Ви, че следва да съхранявате документите, доказващи правното основание за ползване на земеделските земи, с които сте кандидатствали, най-малко 5 години от годината на кандидатстване и да ги предоставите при поискване.

Предвид посоченото, **след** изтичане на 20 /двадесет/ дневния срок, но не по-късно от първи декември на годината на кандидатстване няма да се приемат декларации. След този срок **не се приемат** и промени по подадените вече декларации, както и прилагането/предоставянето на нови документи.

При невявяване в съответната ОД в определения срок, ДФЗ-Разплащателната агенция счита, че не е доказано, че Вие сте ползвател на установените двойно застъпени площи във Вашето заявление. Тези площи ще участват в процедурата съгласно разпоредбите на чл. 17 от Наредба № 5 от 27.02.2009 г. за условията и реда за подаване на заявления по схеми и мерки за директни плащания.

За допълнителна информация, може да позвъните на телефон 066/819-922.

Предварително окомплектовайте и попълнете приложената таблица, това ще доведе до по-бързо обработване на предоставените от Вас документи!

Приложено Ви изпращаме:

1. Таблица на установените застъпвания и опис на предоставените документи.

**ЗАМ. ИЗПЪЛНИТЕЛЕН ДИРЕКТОР
ДФ „ЗЕМЕДЕЛИЕ” – РА:**



ПЕТЯ СЛАВЧЕВА

Настоящият документ е подписан с професионален квалифициран електронен подпис.

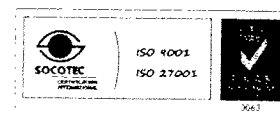
Сериен номер: 10308103 Валиден до: 26/06/2019 Издател: Борика Банксервиз АД В-Trust.

Оригиналът на електронния документ е достъпен на интернет страницата на ДФ „Земеделие”.



**ДЪРЖАВЕН
ФОНД
ЗЕМЕДЕЛИЕ**

София 1618, бул. "Цар Борис III" 136
тел.: 02/81-87-100, 02/81-87-449 / 479
Факс: 02/81-87-582, dfz@dfz.bg, www.dfz.bg



Приложение към уведомително писмо за площи, декларирани от повече от един кандидат

Таблица на установените застъпвания и опис на предоставените документи

№	Композитен № на декларирано БЗС и застъпени кад. имоти			Декларирам, че:		Вид и номер на документа	Страница /от-до/
	БЗС №	Кадастрален имот №	*Застъпена площ (ха)	Потвърждавам	Отказвам		
1	2	3	4	5	6	7	8
1	46509-994-3	46509-140-052	0.79				
2	66216-202-2	66216-075-008	0.02				

*Колонa 4: Застъпена площ (ха) – сумата от всички застъпвания на кандидата за подпомагане установени върху един кадастрален имот. Тази сума може да е по-голяма от площта на целия кадастрален имот в зависимост от броя и размера на застъпванията на кандидата в този кадастрален имот.

ПРОТОКОЛ № 147

във връзка с чл. 61, ал. 2 от АПК

Днес, 22.08.2018г. – 10:00 часа и на _____ 2018г. - _____ часа в ОПСМП гр. Габрово служителят Боряна Радионова, на длъжност Старши експерт ОПСМП-РА при ОД на ДФ“Земеделие“ гр. Габрово в присъствието на Теменуга Нождарова, на длъжност Главен експерт ОПСМП-ДП при ОД на ДФ“Земеделие“ гр. Габрово, потърси на посочения в ИСАК телефонен номер за контакт 0878108546, Мариан Събев Колев – упълномощено лице на Цветан Стоянов Цонев (имена), кандидат по схемите и мерките за директни плащания с установено застъпване за Кампания 2018, УРН 688493.

Вследствие на телефонното позвъняване:

- На кандидатът е съобщено, че има издадено Уведомително писмо за площи, декларирани от повече от един земеделски стопанин за Кампания 2018 и има възможност в рамките на **10 календарни дни** от настоящото обаждане да го получи на място в ОПСМП или има възможност да го изтегли от Индивидуалната справка по Директни плащания на сайта на ДФ „Земеделие“;
- Кандидатът е уведомен, че след изтичането на 10 календарни дни, ще бъде изготвено съобщение по чл. 61, ал. 3 от АПК и ще тече регламентирания в чл. 17 ал. 3 на Наредба № 5 от 27.02.2009г. срок от 20 работни дни;
- Няма посочен телефонен номер за връзка;
- Кандидатът не е открит на посочения номер;

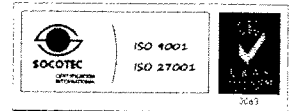
Подпис: 

Подпис: 



**ДЪРЖАВЕН
ФОНД
ЗЕМЕДЕЛИЕ**

София 1618, бул. "Цар Борис III" 136
тел.: 02/81-87-100, 02/81-87-449 / 479
Факс: 02/81-87-582, dfz@dfz.bg, www.dfz.bg



До Петър Илиев Петров
ул.Свищовска №27
5300 , гр. Габрово, общ. Габрово, обл.
Габрово

УРН 684772

Уведомително писмо за площи, декларирани от повече от един кандидат

При извършване на административни проверки на подаденото от Вас заявление за подпомагане по схемите и мерките за директни плащания с УИН 07/090518/46452 се установи наличие на площи, заявени от повече от един земеделски стопанин.

За изясняване принадлежността на двойно заявените площи е необходимо да се явите в ОД - Габрово на адрес: гр. Габрово ул. "Брянска" № 30, ет.5, **в срок от 20 работни дни** от датата на получаване на настоящото уведомително писмо (датата на обратната разписка), но не по-късно от 1-ви декември в годината на кандидатстване.

За доказване, че сте ползвател на определена застъпена площ, е необходимо да представите документи, доказващи правното основание за ползване, съгласно Закона за подпомагане на земеделските производители.

Съгласно разпоредбите на чл.41, ал.3 от Закона за подпомагане на земеделските производители, заявените земеделски площи трябва да се владяят или държат от техните ползватели към 31.05. на годината, за която се подава заявление за подпомагане!

Потвърждаване ползването на застъпена площ се извършва само в случай, че предоставите някои от горепосочените документи!

В приложената към настоящото уведомително писмо таблица на установените застъпвания и опис на предоставените документи, срещу всеки ред трябва да се разпишете **само** в едно от полетата в съответната колона на таблицата – „Потвърждавам“ / „Отказвам“ (Позиция 5/6). Оставащото непопълнено поле се отбелязва със знак „X“.

Позиция (5) „Потвърждавам“ – потвърждавате ползването на цялата застъпена площ (БЗС и кадастрални имоти).

Позиция (6) „Отказвам“ – не потвърждавате ползването на цялата застъпена площ (БЗС и кадастрални имоти), същата ще бъде изключена от kalkulацията на полагащата Ви се субсидия и ще бъде третирана като над-декларирана площ.

Потвърждаването на част от кадастрален имот е допустимо единствено при предоставяне на документ, доказващ правно основание за ползване, регистрирано по реда на Закона за собствеността и ползването на земеделските земи, който точно индивидуализира частта от имота, която кандидатът желае да потвърди (с идентификатор, местоположение, размер, граници, съсед, приложена скица на имота, в която е упоменато кой е ползвателят на съответната част от кадастралния имот).

Задължение на кандидата е да подготви и сортира предварително документите, с които разполага, според застъпванията, за които се отнасят.

Документите се окомплектоват, като се подреждат и се номерира последователно всяка страница. Попълва се приложената таблица.

Позиция (7) - „Вид и номер на документа“ – вписвате в колоната вида и номера на документа, доказващ правно основание на ползване. (Пример: Договор за аренда № 0001 от 01.10.2008г.).

Позиция (8) - „Страница /от – до/ – посочва се от коя до коя страница от всички предоставени документи се намира конкретно описания в позиция седем документ.

Напомняме Ви, че следва да съхранявате документите, доказващи правното основание за ползване на земеделските земи, с които сте кандидатствали, най-малко 5 години от годината на кандидатстване и да ги предоставите при поискване.

Предвид посоченото, **след** изтичане на 20 /двадесет/ дневния срок, но не по-късно от първи декември на годината на кандидатстване няма да се приемат декларации. След този срок **не се приемат** и промени по подадените вече декларации, както и прилагането/предоставянето на нови документи.

При неявяване в съответната ОД в определения срок, ДФЗ-Разплащателната агенция счита, че не е доказано, че Вие сте ползвател на установените двойно застъпени площи във Вашето заявление. Тези площи ще участват в процедурата съгласно разпоредбите на чл. 17 от Наредба № 5 от 27.02.2009 г. за условията и реда за подаване на заявления по схеми и мерки за директни плащания.

За допълнителна информация, може да позвъните на телефон 066/819-922.

Предварително окомплектовайте и попълнете приложената таблица, това ще доведе до по-бързо обработване на предоставените от Вас документи!

Приложено Ви изпращаваме:

1. Таблица на установените застъпвания и опис на предоставените документи.

**ЗАМ. ИЗПЪЛНИТЕЛЕН ДИРЕКТОР
ДФ „ЗЕМЕДЕЛИЕ” – РА:**



ПЕТЯ СЛАВЧЕВА

Настоящият документ е подписан с професионален квалифициран електронен подпис.

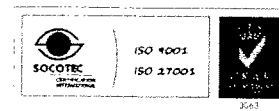
Сериен номер: 10308103 Валиден до: 26/06/2019 Издател: Борика Банксервиз АД В-Trust.

Оригиналът на електронния документ е достъпен на интернет страницата на ДФ „Земеделие”.



**ДЪРЖАВЕН
ФОНД
ЗЕМЕДЕЛИЕ**

София 1618, бул. "Цар Борис III" 136
тел.: 02/81-87-100, 02/81-87-449 / 479
Факс: 02/81-87-582, dfz@dfz.bg, www.dfz.bg



Приложение към уведомително писмо за площи, декларирани от повече от един кандидат

Таблица на установените застъпвания и опис на предоставените документи

№	Композитен № на декларирано БЗС и застъпени кад. имоти			Декларирам, че:		Вид и номер на документа	Страница /от-до/
	БЗС №	Кадастрален имот №	*Застъпена площ (ха)	Потвърждавам	Отказвам		
1	2	3	4	5	6	7	8
1	21628-439-1	21628-197-013	0.73				
2	21628-439-1	21628-197-016	по-малко от 0.01 ха				
3	21628-465-1	21628-105-002	0.01				
4	21628-465-1	21628-105-003	0.02				
5	21628-465-1	21628-105-004	по-малко от 0.01 ха				
6	21628-465-1	21628-105-006	по-малко от 0.01 ха				
7	21628-465-1	21628-105-101	по-малко от 0.01 ха				
8	21628-474-1	21628-172-008	0.01				

*Колона 4: Застъпена площ (ха) – сумата от всички застъпвания на кандидата за подпомагане установени върху един кадастрален имот. Тази сума може да е по-голяма от площта на целия кадастрален имот в зависимост от броя и размера на застъпванията на кандидата в този кадастрален имот.

ПРОТОКОЛ № 146
във връзка с чл. 61, ал. 2 от АПК

Днес, 22.08.2018г. – 10:00 часа и на _____ 2018г. - _____ часа в ОПСМП гр. Габрово служителят Боряна Радионова, на длъжност Старши експерт ОПСМП-РА при ОД на ДФ“Земеделие“ гр. Габрово в присъствието на Теменуга Ножарова, на длъжност Главен експерт ОПСМП-ДП при ОД на ДФ“Земеделие“ гр. Габрово, потърси на посочения в ИСАК телефонен номер за контакт 0878108546, Мариан Събев Колев – упълномощено лице на Петър Илиев Петров (имена), кандидат по схемите и мерките за директни плащания с установено застъпване за Кампания 2018, УРН 684772.

Вследствие на телефонното позвъняване:

- На кандидатът е съобщено, че има издадено Уведомително писмо за площи, декларирани от повече от един земеделски стопанин за Кампания 2018 и има възможност в рамките на **10 календарни дни** от настоящото обаждане да го получи на място в ОПСМП или има възможност да го изтегли от Индивидуалната справка по Директни плащания на сайта на ДФ „Земеделие“;
- Кандидатът е уведомен, че след изтичането на 10 календарни дни, ще бъде изготвено съобщение по чл. 61, ал. 3 от АПК и ще тече регламентирания в чл. 17 ал. 3 на Наредба № 5 от 27.02.2009г. срок от 20 работни дни;
- Няма посочен телефонен номер за връзка;
- Кандидатът не е открит на посочения номер;

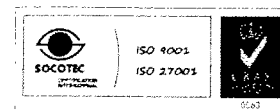
Подпис: 

Подпис: 



**ДЪРЖАВЕН
ФОНД
ЗЕМЕДЕЛИЕ**

София 1618, бул. "Цар Борис III" 136
тел.: 02/81-87-100, 02/81-87-449 / 479
Факс: 02/81-87-582, dfz@dfz.bg, www.dfz.bg



До Димитър Здравков Ченков
кв. "Войново" № 26, вх. А
5300, гр. Габрово, общ. Габрово, обл.
Габрово

УРН 696577

Уведомително писмо за площи, декларирани от повече от един кандидат

При извършване на административни проверки на подаденото от Вас заявление за подпомагане по схемите и мерките за директни плащания с УИН 07/280518/47237 се установи наличие на площи, заявени от повече от един земеделски стопанин.

За изясняване принадлежността на двойно заявените площи е необходимо да се явите в ОД - Габрово на адрес: гр. Габрово ул. "Брянска" № 30, ет.5, **в срок от 20 работни дни** от датата на получаване на настоящото уведомително писмо (датата на обратната разписка), но не по-късно от 1-ви декември в годината на кандидатстване.

За доказване, че сте ползвател на определена застъпена площ, е необходимо да представите документи, доказващи правното основание за ползване, съгласно Закона за подпомагане на земеделските производители.

Съгласно разпоредбите на чл.41, ал.3 от Закона за подпомагане на земеделските производители, заявените земеделски площи трябва да се владеят или държат от техните ползватели към 31.05. на годината, за която се подава заявление за подпомагане!

Потвърждаване ползването на застъпена площ се извършва само в случай, че предоставите някои от горепосочените документи!

В приложената към настоящото уведомително писмо таблица на установените застъпвания и опис на предоставените документи, срещу всеки ред трябва да се разпишете **само** в едно от полетата в съответната колона на таблицата – „Потвърждавам“ / „Отказвам“ (Позиция 5/6). Оставащото непопълнено поле се отбелязва със знак „X“.

Позиция (5) „Потвърждавам“ – потвърждавате ползването на цялата застъпена площ (БЗС и кадастрални имоти).

Позиция (6) „Отказвам“ – не потвърждавате ползването на цялата застъпена площ (БЗС и кадастрални имоти), същата ще бъде изключена от калкулацията на полагащата Ви се субсидия и ще бъде третирана като над-декларирана площ.

Потвърждаването на част от кадастрален имот е допустимо единствено при предоставяне на документ, доказващ правно основание за ползване, регистрирано по реда на Закона за собствеността и ползването на земеделските земи, който точно индивидуализира частта от имота, която кандидатът желае да потвърди (с идентификатор, местоположение, размер, граници, съседи, приложена скица на имота, в която е упоменато кой е ползвателят на съответната част от кадастралния имот).

Задължение на кандидата е да подготви и сортира предварително документите, с които разполага, според застъпванията, за които се отнасят.

Документите се окомплектоват, като се подреждат и се номерира последователно всяка страница. Попълва се приложената таблица.

Позиция (7) - „Вид и номер на документа“ – вписвате в колоната вида и номера на документа, доказващ правно основание на ползване. (Пример: Договор за аренда № 0001 от 01.10.2008г.).

Позиция (8) - „Страница /от – до/” – посочва се от коя до коя страница от всички предоставени документи се намира конкретно описания в позиция седем документ.

Напомняме Ви, че следва да съхранявате документите, доказващи правното основание за ползване на земеделските земи, с които сте кандидатствали, най-малко 5 години от годината на кандидатстване и да ги предоставите при поискване.

Предвид посоченото, **след** изтичане на 20 /двадесет/ дневния срок, но не по-късно от първи декември на годината на кандидатстване няма да се приемат декларации. След този срок **не се приемат** и промени по подадените вече декларации, както и прилагането/предоставянето на нови документи.

При неявяване в съответната ОД в определения срок, ДФЗ-Разплащателната агенция счита, че не е доказано, че Вие сте ползвател на установените двойно застъпени площи във Вашето заявление. Тези площи ще участват в процедурата съгласно разпоредбите на чл. 17 от Наредба № 5 от 27.02.2009 г. за условията и реда за подаване на заявления по схеми и мерки за директни плащания.

За допълнителна информация, може да позвъните на телефон 066/819-922.

Предварително окомплектовайте и попълнете приложената таблица, това ще доведе до по-бързо обработване на предоставените от Вас документи!

Приложено Ви изпращаме:

1. Таблица на установените застъпвания и опис на предоставените документи.

**ЗАМ. ИЗПЪЛНИТЕЛЕН ДИРЕКТОР
ДФ „ЗЕМЕДЕЛИЕ” – РА:**



ПЕТЯ СЛАВЧЕВА

Настоящият документ е подписан с професионален квалифициран електронен подпис.

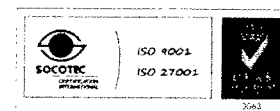
Сериен номер: 10308103 Валиден до: 26/06/2019 Издател: Борика Банксервиз АД В-Trust.

Оригиналът на електронния документ е достъпен на интернет страницата на ДФ „Земеделие”.



**ДЪРЖАВЕН
ФОНД
ЗЕМЕДЕЛИЕ**

София 1618, бул. "Цар Борис III" 136
тел.: 02/81-87-100, 02/81-87-449 / 479
Факс: 02/81-87-582, dfz@dfz.bg, www.dfz.bg



Приложение към уведомително писмо за площи, декларирани от повече от един кандидат

Таблица на установените застъпвания и опис на предоставените документи

№	Композитен № на декларирано БЗС и застъпени кад. имоти			Декларирам, че:		Вид и номер на документа	Страница /от-до/
	БЗС №	Кадастрален имот №	*Застъпена площ (ха)	Потвърждавам	Отказвам		
1	2	3	4	5	6	7	8
1	63673-102-9	63673-037-019	0.47				
2	66216-1006-18	66216-191-006	0.84				
3	66216-1012-3	66216-191-015	0.44				

*Колона 4: Застъпена площ (ха) – сумата от всички застъпвания на кандидата за подпомагане установени върху един кадастрален имот. Тази сума може да е по-голяма от площта на целия кадастрален имот в зависимост от броя и размера на застъпванията на кандидата в този кадастрален имот.


ПРОТОКОЛ № 148

във връзка с чл. 61, ал. 2 от АПК

Днес, 22.08.2018г. – 10:32 часа и на _____ 2018г. - _____ часа в ОПСМП гр. Габрово служителят Боряна Радионова, на длъжност Старши експерт ОПСМП-РА при ОД на ДФ“Земеделие“ гр. Габрово в присъствието на Теменуга Нождарова, на длъжност Главен експерт ОПСМП-ДП при ОД на ДФ“Земеделие“ гр. Габрово, потърси на посочения в ИСАК телефонен номер за контакт 0899335042, Мариан Събев Колев – упълномощено лице на Димитър Здравков Ченков (имена), кандидат по схемите и мерките за директни плащания с установено застъпване за Кампания 2018, УРН 696577.

Вследствие на телефонното позвъняване:

- На кандидатът е съобщено, че има издадено Уведомително писмо за площи, декларирани от повече от един земеделски стопанин за Кампания 2018 и има възможност в рамките на **10 календарни дни** от настоящото обаждане да го получи на място в ОПСМП или има възможност да го изтегли от Индивидуалната справка по Директни плащания на сайта на ДФ „Земеделие“;
- Кандидатът е уведомен, че след изтичането на 10 календарни дни, ще бъде изготвено съобщение по чл. 61, ал. 3 от АПК и ще тече регламентирания в чл. 17 ал. 3 на Наредба № 5 от 27.02.2009г. срок от 20 работни дни;
- Няма посочен телефонен номер за връзка;
- Кандидатът не е открит на посочения номер;

Подпис: 

Подпис: 