




ДЪРЖАВЕН
ФОНД
ЗЕМЕДЕЛИЕ

ДЪРЖАВЕН ФОНД „ЗЕМЕДЕЛИЕ“
ОБЛАСТНА ДИРЕКЦИЯ ГР. БУРГАС
8000 Бургас, ул. „Фердинандова“ 5;
Тел.: +359 56 87 44 12; Факс: + 359 56 87 44 37
e-mail: dfz@dfz.bg; www.dfz.bg



КОНСТАТИВЕН ПРОТОКОЛ

Днес, 12.03.2013г., в присъствието на:

1. Елизабет Георгиева Митева – Ст. експерт в отдел ПСМП
2. Ваня Стефанова Зунева – Началник отдел ПСМП
3. Ваня Стефанова Зунева – За Директор ОД – Бургас, по заместване

На основание чл. 61, ал. 3 от Административнопроцесуалния кодекс, след невъзможност да бъдат намерени на посочения адрес за кореспонденция, на таблото за обявление на ДФ „Земеделие“ се поставят уведомителни писма за извършена оторизация и изплатено финансово подпомагане по схемите и мерките за директни плащания, кампания за Директни плащания 2011, по реда на Наредба № 11 от 03.04.2008 г. за условията и реда за прилагане на мярка 211 „Плащания на земеделски стопани за природни ограничения в планинските райони“ и мярка 212 „Плащания на земеделски стопани в райони с ограничения, различни от планинските райони“, на следните кандидати:

- 1/ Райчо Маринов Йорданов – УРН 257872; УИН 02/180611/69823; Изх. № 02-020-6500/116 от 18.02.2013г.

Крайният срок за явяване на кандидатите и получаване на уведомителните писма за извършена оторизация и изплатено финансово подпомагане по схемите и мерките за директни плащания, кампания 2011 е 15 дни от поставянето на настоящото обявление на таблото.

СВАЛЯНЕ НА ОБЯВЛЕНИЕТО ОТ ТАБЛОТО

1. – Ст. експерт/Гл. експерт в отдел ПСМП
2. - Началник отдел ПСМП
3. – Директор ОД

Дата:2013г.



ДЪРЖАВЕН
ФОНД
ЗЕМЕДЕЛИЕ

ДЪРЖАВЕН ФОНД „ЗЕМЕДЕЛИЕ“
ОБЛАСТНА ДИРЕКЦИЯ ГР. БУРГАС
8000 Бургас, ул. „Фердинандова“ 5;
Тел.: +359 56 87 44 12; Факс: + 359 56 87 44 37
e-mail: dfz@dfz.bg; www.dfz.bg



УВЕДОМЛЕНИЕ

До заинтересованите лица, кандидатствали по схемите и мерките за «Директни
плащания на площ 2011»

Уведомителни писма за извършена оторизация и изплатено финансово подпомагане по схемите и мерките за директни плащания, кампания 2011, изпратени до долуизброените кандидати, не са получени, тъй като предоставеният адрес не е актуален или лицето не е намерено:


1/ Райчо Маринов Йорданов – УРН 257872; УИН 02/180611/69823; Изх. № 02-020-6500/116 от 18.02.2013г.

Моля, в 15 дневен срок / считано от 12.03.2013г. / да се явите за получаване на уведомителното писмо за извършена оторизация и изплатено финансово подпомагане по схемите и мерките за директни плащания, кампания 2011 на адрес: гр. Бургас, ул. «Фердинандова» № 5, или да се обадите на тел. 056/ 874414 за предоставяне на актуална информация.



**ДЪРЖАВЕН
ФОНД
ЗЕМЕДЕЛИЕ**

София 1618, бул. "Цар Борис III" 136
тел.: 02/81-87-100
Факс: 02/81-87-267, dfz@dfz.bg, www.dfz.bg



Райчо Маринов Йорданов
в.с. Дюни
8130 , гр. Созопол, общ. Созопол,
обл. Бургас

УРН: 257872

УВЕДОМИТЕЛНО ПИСМО

ЗА ИЗВЪРШЕНА ОТОРИЗАЦИЯ И ИЗПЛАТЕНО ФИНАНСОВО ПОДПОМАГАНЕ ПО СХЕМИТЕ И МЕРКИТЕ ЗА ДИРЕКТНИ ПЛАЩАНИЯ ЗА 2011 Г.

Държавен фонд „Земеделие“ Ви уведомява за оторизирана и изплатена обща субсидия, съгласно подаденото от Вас общо заявление за плащания на площ с УИН: 02/180611/69823, за финансово подпомагане по схемите и мерките за директните плащания за кампания 2011 г. в размер на 0.00 лв.

Средствата за подпомагане са от Европейския фонд за гарантиране в земеделието, Европейския земеделски фонд за развитие на селските райони и националния бюджет на Република България.

Общата оторизирана сума за получаване е изчислена чрез Интегрираната система за администриране и контрол (ИСАК) след извършването на задължителни административни и/или проверки на място на данните в подаденото от Вас заявление (съгл. чл. 37 от ЗПЗП). Тези данни са сравнени със съответната налична информация, съдържаща се във външните регистри на ИСАК, поддържани на основание чл. 30 от ЗПЗП.

В резултат на извършени административни и/или проверки на място, ДФ „Земеделие“ – РА, отказва финансовото подпомагане по подаденото от Вас Общо заявление за плащания на площ по схемите и мерките за директните плащания за кампания 2011 г., както следва:

- **По Схемата за единно плащане на площ (СЕПП)**

За декларираните в общото заявление за подпомагане за 2011 г. площи по СЕПП е поискана сума от 12356.8 лв.

ДФЗ – РА **отказва** финансово подпомагане на основание чл. 43, ал. 4 от ЗПЗП, поради констатирани несъответствия с изискванията за подпомагане в долуописаните площи въз основа на следните нормативни основания:

Идентификатор на деклариран парцел/БЗС	Площ на деклариран парцел /ха/	Площи след извършени проверки по чл. 37 от ЗПЗП			Установена площ на БЗС/парцел /ха/	Недопустима площ /ха/
		Площ на застъпване, което не е отстранено /ха/	Площ на парцела след извършена ПНМ /ха/	Площ на парцела след извършени адм. проверки /ха/		
1	2	3	4	5	6	7*
67800-15-1-1	12.04	0.00	-	11.97	11.97	0.07
67800-226-1-2	30.59	0.00	-	19.76	19.76	10.83
67800-24-1-1	3.17	0.00	-	1.93	1.93	1.24
67800-26-1-1	2.85	0.00	-	2.74	2.74	0.11
67800-26-2-1	6.51	0.00	-	5.80	5.80	0.71
Общо: 12.96						

Колона 1 и Колона 2: Данните са от заявлението за подпомагане, подадено от кандидата за Кампания 2011.

Колона 3: чл. 43, ал. 3, т.5 от ЗПЗП за една и съща площ са подадени две или повече заявления и застъпването на площи не е отстранено;

Колона 4: чл. 43, ал. 3, т.4 от ЗПЗП кандидатът е заявил площи, които не стопанисва.

Колона 5:

о Чл. 43, ал. 3, т. 4 от ЗПЗП кандидатът е заявил площи, които не стопанисва. Във връзка с чл. 37, ал. 2 от ЗПЗП и чл. 28, ал. 1 от РЕГЛАМЕНТ (ЕО) № 1122/2009 НА КОМИСИЯТА от 30 ноември 2009 година са извършени административните проверки, посочени в член 20 от Регламент (ЕО) № 73/2009 от 19 януари 2009, които включват кръстосани проверки чрез автоматизирани компютърни средства. Кръстосаните проверки, представляват пространствено сравнение на заявените площи с допустимите референтни парцели в Системата за идентификация на земеделските парцели (СИЗП) по чл. 24 от Наредба № 105 от 22.08.2006 г. за условията и реда за създаване, поддържане, достъп и ползване на Интегрираната система за администриране и контрол и утвърдени със Заповед РД 09-1214 от 22.12.2011 г. на министъра на земеделието и храните, включително парцели/БЗС, за които вследствие на установени застъпвания кандидатът се е отказал или не е предоставил документи, доказващи правното основание за ползване;

о чл. 43, ал. 3, т.1 от ЗПЗП кандидатът стопанисва площи и/или земеделски парцели с размери, по-малки от определените по реда на чл. 39, ал. 2

Колона 6: Площ, изчислена съгласно чл.2, ал.23 от РЕГЛАМЕНТ (ЕО) № 1122/2009 НА КОМИСИЯТА от 30 ноември 2009 година, за която са изпълнени всички изисквания, определени в правилата за отпускане на помощ.

Колона 7: Общ размер на отказаната за подпомагане площ на деклариран парцел/БЗС, въз основа на наложените намаления след извършените проверки съгласно чл.37 от ЗПЗП.

* Не представлява аритметичен сбор от колони 3,4,5, доколкото една и съща площ е възможно да е недопустима за подпомагане на няколко основания.

• Плащания на земеделски стопани за райони с ограничения, различни от планинските райони (НР2)

За декларираните в общото заявление за подпомагане за 2011 г. площи по НР2 е поискана сума от 7148.06 лева.

ДФЗ – РА **отказва** финансово подпомагане поради констатирани несъответствия с изискванията за подпомагане в долупоисаните площи въз основа на следните нормативни основания:

Идентификатор на деклариран парцел/БЗС	Площ на деклариран парцел /ха/	Площи след извършени проверки по чл. 37 от ЗПЗП			Установена площ на БЗС/парцел /ха/	Недопустима площ /ха/
		Площ на застъпване, което не е отстранено /ха/	Площ на парцела след извършена ПнМ /ха/	Площ на парцела след извършени адм. проверки /ха/		
1	2	3	4	5	6	7*
67800-15-1-1	12.04	0.00	-	11.97	11.97	0.07
67800-226-1-2	30.59	0.00	-	19.76	19.76	10.83
67800-24-1-1	3.17	0.00	-	1.93	1.93	1.24
67800-26-1-1	2.85	0.00	-	2.74	2.74	0.11
67800-26-2-1	6.51	0.00	-	5.80	5.80	0.71
Общо: 12.96						

Колона 1 и Колона 2: Данните са от заявлението за подпомагане, подадено от кандидата за Кампания 2011.

Колона 3: чл.12, т. 4 от НАРЕДБА № 11 от 3.04.2008 г. за условията и реда за прилагане на мярка 211 "Плащания на земеделски стопани за природни ограничения в планинските райони" и мярка 212 "Плащания на земеделски стопани в райони с ограничения, различни от планинските райони" от Програмата за развитие на селските райони за периода 2007 - 2013 г., когато за една и съща площ са подадени две или повече заявления и спорът между засегнатите кандидати не е разрешен.

Колона 4: чл. 12, т.1 от НАРЕДБА № 11 от 3.04.2008 кандидатът е заявил по-големи площи в сравнение с реално ползваните от него.

Колона 5:

о чл.12, т.1 от НАРЕДБА № 11 от 3.04.2008 г., кандидатът е заявил по-големи площи в сравнение с реално ползваните от него. Във връзка с чл. 37, ал. 2 от ЗПЗП и чл. 28, ал. 1 от РЕГЛАМЕНТ (ЕО) № 1122/2009 НА КОМИСИЯТА от 30 ноември 2009 година са извършени административните проверки, посочени в член 20 от Регламент (ЕО) № 73/2009 от 19 януари 2009, които включват кръстосани проверки чрез автоматизирани компютърни средства. Кръстосаните проверки, представляват пространствено сравнение на заявените площи с допустимите референтни парцели в Системата за идентификация на земеделските парцели (СИЗП) по чл. 24 от Наредба № 105 от 22.08.2006 г. за условията и реда за създаване, поддържане, достъп и ползване на Интегрираната система за администриране и контрол и утвърдени със Заповед РД 09-1214 от 22.12.2011 г. на министъра на земеделието и храните, включително парцели/БЗС, за които вследствие на установени застъпвания кандидатът се е отказал или не е предоставил документи, доказващи правното основание за ползване;

о чл. 1, ал. 2 от НАРЕДБА № 11 от 3.04.2008 г., кандидатът извършва земеделска дейност в необлагодетелствани райони съгласно Наредба за определяне на критериите за необлагодетелстваните райони и териториалния им обхват, приета с ПМС № 30 от 2008 г. ;

Колона 6: Площ, изчислена съгласно чл.2, ал.23 от РЕГЛАМЕНТ (ЕО) № 1122/2009 НА КОМИСИЯТА от 30 ноември 2009 година, за която са изпълнени всички изисквания, определени в правилата за отпускане на помощ.

Колона 7: Общ размер на отказаната за подпомагане площ на деклариран парцел/БЗС, въз основа на наложените намаления съгласно чл.37 от ЗПЗП.

* Не представлява аритметичен сбор от колони 3,4,5, доколкото една и съща площ е възможно да е недопустима за подпомагане на няколко основания.

Въз основа на гореназложеното е изчислен следния размер на финансово подпомагане:

1	2	3	4	5	6	7	8	9	10	11	12	13
Схема/ Мярка	Декларирана площ /ха/	Установена площ /ха/	Установена площ, покриваща изискването за минимален размер на стопанство и парцел /ха/	Установена площ въз основа на количеството доставки по ПЯМ /ха/	Над- декларирана площ (недопустима площ) в ха	Процент на над- деклариране съгласно чл.58 от Р.1122/2009	Санкционирана площ (ха)	Оторизирана площ /ха/	Сума на редукция за закъсняло подаване или/или редакция /лв/	Сума на редукция за неоставане на УПЗДЗЕС /лв/ или/или за не деклариране на ползвани площи	Общо редукции /лв/	Оторизирана сума /в лева/
1	2	3	4	5	6	7	8	9	10	11	12	13
СЕПТ	55.16	42.2	42.20	-	12.96	30.71	42.2	0	0	0	0	0
НР 2	55.16	42.2	42.20	-	12.96	30.71	42.2	0	0	0	0	0
Общ размер на оторизираната сума в лева:												
												0

Ставки за схема/мярка (лв/ха) за 2011 г.:

СЕПТ - 224.02

НР 2 - До 50ха:136.91; от 50 до 100ха:58.67; над 100ха:29.34

Съдържание на таблица за формиране на общата оторизирана сума за финансово подпомагане на база площи, заявени за подпомагане:

Колона 1: Наименование на схемата/ марката

Колона 2: Декларирана площ, съгласно заявление за подпомагане с УИН: 02/180611/69823

Колона 3: Разлика между декларираната и констатираната недопустима за подпомагане площ по съответната схема/марка

Колона 4: Разлика между установената площ и площта на парцелите, недопустими за подпомагане, поради неспазени изисквания за минимален парцел/минимално стопанство съгласно чл. 39, ал.2 от ЗПЗП

Колона 5: Установена площ след проверка за доставени количества продукция по ПЯМ съгл. Чл.4 от НАРЕДБА № 6 от 12.03.2008 г. за условията и реда за подпомагане на производителите на ягоди и малини, предназначени за преработка

Колона 6: Разлика между колона 2 и колона 3.

Колона 7: На основание чл. 58 от Регламент 1122/2009 (чл. 16 от Регламент 65/2011 г. за НР1 и НР2) -- Процентното отношение на недопустимата площ от колона 6 към установената площ от колона 3 може да бъде:

o в рамките до 3% и до 2 ха;

o в рамките над 3% или над 2 ха до 20%;

o в рамките над 20% до 50%;

o над 50%

Колона 8: Санкционираната площ -- съгласно чл. 58 от Регламент 1122/2009 (чл. 16 от Регламент 65/2011 г. за НР1 и НР2), наддекларираната площ се увеличава с:

o при процентно отношение на недопустимата площ към установената площ в рамките до 3% и до 2 ха -- санкционираната площ е равна на нула (отказва се подпомагане за размера на недопустимата площ);

o при процентно отношение на недопустимата площ към установената площ в рамките над 3% или над 2 ха до 20% - санкционираната площ е равна на удвоения размер на наддекларираната площ;

o при процентно отношение на недопустимата площ към установената площ в рамките над 20% до 50% - санкционираната площ е равна на установената площ;

o при процентно отношение на недопустимата площ към установената площ над 50% - санкционираната площ е равна на установената площ, не се изплаща субсидия за годината и се налага санкция за бъдещ период (3 год.) до сума, отговаряща на разликата между декларираната и установената площ (наддекларираната площ);

Колона 9: Разлика между установената площ (колونا 4) и санкционираната площ (колونا 8)

Колона 10: Сума на редукции за закъснение при подаване или редакция на заявлението, наложена съгласно чл. 12 от Наредба № 5 от 27.02.2009 г. за условията и реда за подаване на заявления по схеми и мерки за директни плащания във връзка с чл. 23 от РЕГЛАМЕНТ (ЕО) № 1122/2009 НА КОМИСИЯТА от 30 ноември 2009 година

Колона 11:

o чл. 43, ал. 3, т.2 от ЗПЗП (чл.12, т.3 от НАРЕДБА № 11 от 3.04.2008 г.) е установено, че не са спазени Условията за поддържане на земята в добро земеделско и екологично състояние УПЗДЗЕС и чл.71, 72 от Регламент 1122/2009 г.

o чл. 55 във връзка с чл. 13, т.8 от РЕГЛАМЕНТ (ЕО) № 1122/2009 НА КОМИСИЯТА от 30 ноември 2009 година са наложени редукции за деклариране на всички ползвани от кандидатата площи

Колона 12: Сбор от колона 10 и колона 11

Колона 13: Оторизираната площ, умножена по ставката за съответната схема/марка, намалена с общия размер на наложените редукции -- (к.9*ставката)-к.12

Банковата сметка, заявена от Вас за превод на оторизираната обща сума е:

IBAN: BG31UBBS80021017254220, BIC: UBBSBGSF, Банка: ОББ кл. ЦЕНТРАЛЕН, Титуляр: РАЙЧО МАРИНОВ ЙОРДАНОВ.

Неразделна част от настоящето уведомително писмо са:

Таблица №1 - Оторизирани суми (В ЛЕВА);

Таблица №2 - Извършени плащания (В ЛЕВА)

Настоящото уведомително писмо може да бъде обжалвано в 14-дневен срок от съобщаването му, пред Министъра на земеделието и храните.

ИЗПЪЛНИТЕЛЕН ДИРЕКТОР

ДФ "ЗЕМЕДЕЛИЕ"



Румен Порожанов

Настоящият документ е подписан с професионален електронен сертификат.

Сериен номер: 10012243 Валиден до: 26/04/2013 Издател: Борика Банксервиз АД В-Trust

Оригинала на електронния документ е достъпен на интернет страницата на ДФ "Земеделие".

ТАБЛИЦА 1: ОТОРИЗИРАНИ СУМИ (В ЛЕВА)

СХЕМА/МЯРКА	ДАТА	ИСКАНА СУМА	РЕДУКЦИИ	НАМАЛЕНИЯ	ОТОРИЗИРАНА СУМА
НР2	22.12.2011	7148.06	0	7148.06	0
СЕПП	25.01.2012	12356.8	0	12356.8	0

* Колони „Намаления“ и „Редукции“ отразяват наложени санкции в резултат от проверки извършвани от Разплащателната Агенция.

* В колона „Намаления“ са отчетени резултатите от проверките, при които са установени всички недопустими за подпомагане площи в съответното заявление – проверки за площи заявени от повече от един кандидат, проверки на място или автоматизирани проверки спрямо данните за допустимите площи от СИЗП. В случай, че е извършена последваща оторизация и съответно доплащане по съответната схема/мярка, цифрите в тази колона са с отрицателен знак, т.е. на кандидата е преведена допълнителна сума.

* В колона „Редукции“ от друга страна са отчетени само намаленията на субсидията за допустими площи, за които не са спазени сроковете за подаване или редакция на заявлението или не са спазени условията за поддържане на земята в добро земеделско и екологично състояние.

ТАБЛИЦА 2: ИЗВЪРШЕНИ ПЛАЩАНИЯ (В ЛЕВА)


СХЕМА/МЯРКА	ДАТА	ОТОРИЗИРАНА СУМА	УДЪРЖАНА СУМА	ИЗПЛАТЕНА СУМА
НР2	22.12.2011	0	0	0
СЕПП	25.01.2012	0	0	0

* Колона „Удържана сума“ отразява приспаднати от оторизираната субсидия суми, в резултат на санкции от предходни периоди или недължимо оторизирани суми, за които е издаден АУПДВ, или приспаднати суми от изискуеми задължения по други схеми и мерки, администрирани от ДФЗ.



ДЪРЖАВЕН
ФОНД
ЗЕМЕДЕЛИЕ

ДЪРЖАВЕН ФОНД „ЗЕМЕДЕЛИЕ“
ОБЛАСТНА ДИРЕКЦИЯ ГР. БУРГАС
8000 Бургас, ул. „Фердинандова“ 5;
Тел.: +359 56 87 44 12; Факс: + 359 56 87 44 37
e-mail: dfz@dfz.bg; www.dfz.bg



КОНСТАТИВЕН ПРОТОКОЛ

Днес, 12.03.2013г., в присъствието на:

1. Павлина Пиперова-Стоянова – Ст. експерт в отдел ПСМП
2. Ваня Стефанова Зунева – Началник отдел ПСМП
3. Ваня Стефанова Зунева – За Директор ОД – Бургас, по заместване

На основание чл. 61, ал. 3 от Административнопроцесуалния кодекс, след невъзможност да бъдат намерени на посочения адрес за кореспонденция, на таблото за обявление на ДФ „Земеделие“ се поставят уведомителни писма за откриване на производство по издаване на административен акт за прекратяване на многогодишен ангажимент по мярка 211 «Плащания на земеделски стопани за природни ограничения в планинските райони» от ПРСР 2007 – 2013г. по реда на Наредба № 11 от 03.04.2008 г. за условията и реда за прилагане на мярка 211 и мярка 212 от ПРСР 2007 – 2013г., на следните кандидати:

1. Христо Недев Петров – УРН 454792; УИН 02/240610/58766; Изх. № 02-020-6500/8670 от 25.09.2012г.

Крайният срок за явяване на кандидатите и получаване на уведомителните писма за откриване на производство по издаване на административен акт за прекратяване на многогодишен ангажимент по мярка 211 «Плащания на земеделски стопани за природни ограничения в планинските райони» от ПРСР 2007 – 2013г. е 15 дни от поставянето на настоящото обявление на таблото.

СВАЛЯНЕ НА ОБЯВЛЕНИЕТО ОТ ТАБЛОТО


1. – Ст. експерт/Гл. експерт в отдел ПСМП
2. - Началник отдел ПСМП
3. – Директор ОД

Дата:2013г.



ДЪРЖАВЕН
ФОНД
ЗЕМЕДЕЛИЕ

ДЪРЖАВЕН ФОНД „ЗЕМЕДЕЛИЕ“
ОБЛАСТНА ДИРЕКЦИЯ ГР. БУРГАС
8000 Бургас, ул. „Фердинандова“ 5;
Тел.: +359 56 87 44 12; Факс: + 359 56 87 44 37
e-mail: dfz@dfz.bg; www.dfz.bg



УВЕДОМЛЕНИЕ

До заинтересованите лица, кандидатствали по мярка 211 «Плащания на земеделски стопани за природни ограничения в планинските райони» и мярка 212 «Плащания на земеделски стопани в райони с ограничения, различни от планинските райони» от ПРСР 2007 – 2013г.

Уведомителни писма за откриване на производство по издаване на административен акт за прекратяване на многогодишен ангажимент по мярка 211 «Плащания на земеделски стопани за природни ограничения в планинските райони» от ПРСР 2007 – 2013г., изпратени до долуизброените кандидати, не са получени, тъй като предоставеният адрес не е актуален или лицето не е намерено:

1. Христо Недев Петров – УРН 454792; УИН 02/240610/58766; Изх. № 02-020-6500/8670 от 25.09.2012г.


Моля, в 15 дневен срок /считано от 12.03.2013г./ да се явите за получаване на уведомителното писмо за откриване на производство по издаване на административен акт за прекратяване на многогодишен ангажимент по мярка 211 «Плащания на земеделски стопани за природни ограничения в планинските райони» от ПРСР 2007 – 2013г., на адрес: гр. Бургас, ул. «Фердинандова» № 5, или да се обадите на тел. 056/ 87-44-14 за предоставяне на актуална информация.



**ДЪРЖАВЕН ФОНД "ЗЕМЕДЕЛИЕ"
РАЗПЛАЩАТЕЛНА АГЕНЦИЯ**

1618 София, бул. "Цар Борис III" 136;
Тел. +359 2 81 87 449 / +359 2 81 87 479;

Факс: + 359 2 81 87 267; e-mail: dfz@dfz.bg; www.dfz.bg



УРН: 454792

**Христо Недев Петров
жк. "Славейков" бл.55 вх.7 ап.22
8000 , гр. Бургас, общ. Бургас,
обл. Бургас**

На основание чл. 26, ал. 1 от АПК, Ви уведомяваме, че ДФ „Земеделие” – Разплащателна агенция открива производство по издаване на административен акт за прекратяване на многогодишен ангажимент.

Производството се открива, тъй като при извършването на административни проверки на основание чл. 37, ал. 2 от Закона за подпомагане на земеделските производители е установено, че за кампания 2011 не сте заявили участие по мярка 211, регламентирана в Наредба № 11 от 03.04.2008 г. за условията и реда за прилагане на мярка 211 "Плащания на земеделски стопани за природни ограничения в планинските райони" и мярка 212 "Плащания на земеделски стопани в райони с ограничения, различни от планинските райони" от Програмата за развитие на селските райони за периода 2007 - 2013 г., с което не са спазени изискванията на чл. 4 т. 3 от Наредба № 11 от 03.04.2008 г., според която кандидатите за подпомагане „...подават заявление за подпомагане с декларирани площи в съответния необлагодетелстван район всяка година след първото компенсаторно плащане”. Поради неспазване на поетия от Вас през кампания 2010 петгодишен ангажимент по заявление с УИН 02/240610/58766 за извършване на земеделска дейност в съответния необлагодетелстван район в съответствие с чл. 4 т. 2 от Наредба № 11 от 03.04.2008 г., който Ви задължава да извършвате земеделска дейност в съответния необлагодетелстван район за период от най-малко пет последователни години от първото компенсаторно плащане и чл. 4 т. 3 от същата Наредба, се открива производство по издаване на административен акт за прекратяване на многогодишен ангажимент. Съгласно чл. 14, ал. 1, изр. първо от Наредба

№ 11, земеделски стопанин, който не подаде заявление за подпомагане по време на поетия петгодишен ангажимент, се изключва от подпомагане по тази наредба.

В случай, че не сте съгласен с направените констатации, изложени в настоящото писмо, имате право да представите в 7-дневен срок от получаването му на адрес: гр. София ПК 1618, бул. „Цар Борис III“ №136, доказателства, относими към изложените констатации.

ИЗПЪЛНИТЕЛЕН ДИРЕКТОР
ДФ "ЗЕМЕДЕЛИЕ"



/ РУМЕН ПОРОЖАНОВ /

Настоящият документ е подписан с професионален електронен сертификат.

Сериен номер: 10012243 Валиден до: 26/04/2013 Издател: Борика Банксервиз АД В-Trust

Оригиналът на електронния документ е достъпен на интернет страницата на ДФ "Земеделие".