




ДЪРЖАВЕН  
ФОНД  
ЗЕМЕДЕЛИЕ

ОБЛАСТНА ДИРЕКЦИЯ – София област  
гр. София 1618, бул. Цар Борис III №136,  
тел:028187678; [dfz@dfz.bg](mailto:dfz@dfz.bg); [www.dfz.bg](http://www.dfz.bg)



## УВЕДОМЛЕНИЕ

Съгласно чл.61, ал.3 от АПК

До

„Драголин” ЕООД, УРН 578461, УИН 23/180613/65313

Относно: Уведомително писмо за извършена оторизация и изплатено финансово подпомагане по схеми и мерки за директни плащания за кампания 2013

1. Уведомително писмо до „Драголин” ЕООД с УРН 578461, УИН 23/180613/65313, с изх.№ 01-2600/5509 от 19.08.2015г. с отметка „неполучено”.

Моля, в 14-дневен срок, да се явите за получаване на Уведомително писмо за извършена оторизация и изплатено финансово подпомагане по схеми и мерки за директни плащания за кампания 2013 на адрес: „Цар Борис III“ № 136, ОД София област. За допълнителна информация: 02/8187685.

18.09.2015 г.



ДЪРЖАВЕН  
ФОНД  
ЗЕМЕДЕЛИЕ

ОБЛАСТНА ДИРЕКЦИЯ – София област  
гр. София 1618, бул. Цар Борис III №136,  
тел:028187678; [dfz@dfz.bg](mailto:dfz@dfz.bg), [www.dfz.bg](http://www.dfz.bg)



## КОНСТАТИВЕН ПРОТОКОЛ

**Относно:** Уведомление, изготвено на основание чл.61, ал.3 от АПК до следния бенефициент:

**„Драголин” ЕООД, УРН 578461, УИН 23/180613/65313**

Днес 18.09.2015 г., комисия в състав:

1. Гергана Карабельова-Зидарова– гл. експерт в ОПСМП, ОД София област;
2. Фанка Панайотова– ст. експерт в ОПСМП, ОД София област;
3. Даниела Ценова – мл. експерт в ОПСМП, ОД София област

Се събра във връзка с Уведомление, съгласно чл. 61, ал. 3 от АПК до бенефициент по ДПП и Уведомително писмо за извършена оторизация и изплатено финансово подпомагане по схеми и мерки за директни плащания за кампания 2013, касаещо заявление с УИН 23/180613/65313.

Комисията удостоверява, че днес 18.09.2015 г., уведомлението е качено на таблото за обявления на ДФЗ ОД София област в 09.00 ч. Уведомлението да се сваля от таблото за обявления на 05.10.2015г. в 17.30 часа.

КОМИСИЯ:

1.


2.

3.



ДЪРЖАВЕН  
ФОНД  
ЗЕМЕДЕЛИЕ

София 1618, бул. "Цар Борис III" 136  
тел.: 02/81-87-100, 02/81-87-479; 449  
факс: 02/81-87-597, [dfz@dfz.bg](mailto:dfz@dfz.bg), [www.dfz.bg](http://www.dfz.bg)



ДО РОСЕН КОЦЕВ  
АДМИНИСТРАТИВЕН ДИРЕКТОР,  
ОД НА ДФЗ – СОФИЯ ОБЛАСТ

**Относно: Неполучено уведомително писмо за кампания 2013 на "ДРАГОЛИН" ЕООД.**

### ПРИДРУЖИТЕЛНО ПИСМО

**УВАЖАЕМИ Г-Н КОЦЕВ,**

Приложено Ви, изпращаме по компетентност неполучено Уведомително писмо на "ДРАГОЛИН" ЕООД за кампания 2013 с УИН 23/180613/65313 за поставяне, съгласно разпоредбите на чл. 61, ал. 3 от АПК, на табло за обявление в Од „София -област“ на ДФЗ-РА.

Моля, след сваляне от таблото оригиналът на писмото и съпътстващи документи да бъдат върнати в ДФЗ-ЦУ, Дирекция „ДП“, отдел „ПО“.

**Приложение: оригинал на Уведомително писмо за кампания 2013 с № 01-2600/5509 от 19.08.2015г.**


Директор дирекция „ДП“: .....

/Станислав Главчев/



ДЪРЖАВЕН  
ФОНД  
ЗЕМЕДЕЛИЕ

София 1618, бул. "Цар Борис III" 136  
тел.: 02/81-87-100, 02/81-87-202  
факс: 02/81-87-267, dfz@dfz.bg, www.dfz.bg



ДЪРЖАВЕН ФОНД "ЗЕМЕДЕЛИЕ"

Изм. № 01-2600 / 5509

19.08.2015 година

УРН 578461  
"ДРАГОЛИН" ЕООД  
ГР. СОФИЯ, ОБЩИНА СТОЛИЧНА  
УЛ. "ДИМИТЪР Л. ГИЧЕВ" № 13, ВХ. Г,  
АП. 40

### УВЕДОМИТЕЛНО ПИСМО

#### ЗА ИЗВЪРШЕНА ОТОРИЗАЦИЯ И ИЗПЛАТЕНА ФИНАНСОВО ПОДПОМАГАНЕ ПО СХЕМИ И МЕРКИ ЗА ДИРЕКТНИ ПЛАЩАНИЯ ЗА КАМПАНИЯ 2013

Държавен фонд „Земеделие“ Ви уведомява за оторизирана и изплатена субсидия, по отношение на подаденото от Вас заявление за подпомагане с УИН: 23/180613/65313 за кампания 2013.

Средствата за подпомагане са от Европейския фонд за гарантиране в земеделието, Европейския земеделски фонд за развитие на селските райони и националния бюджет на Република България.

Общата оторизирана сума за получаване е изчислена чрез Интегрираната система за администриране и контрол (ИСАК) след извършването на задължителни административни проверки, проверки на място (в съответствие с чл. 37 от ЗПЗП) на данните в подаденото от Вас заявление. Тези данни са сравнени със съответната налична информация, съдържаща се във външните регистри на ИСАК, поддържани на основание чл. 30 от ЗПЗП.

\* За целите на това писмо понятията „разлика между декларирана и установена площ“, „над-декларирана площ“ и „свърхдекларирана площ“ да се считат за равнозначни, също така имат еднакъв смисъл и понятията „установена“ и „определена“ площ.

#### • По Схемата за единно плащане на площ (СЕПП)

За декларираните в заявлението за подпомагане за Кампания 2013 площи по СЕПП и след прилагане на процедурата по чл. 58 от РЕГЛАМЕНТ (ЕО) № 1122/2009 НА КОМИСИЯТА от 30 ноември 2009 година е оторизирана сумата от **20 904.35 лв.**

За следните площи са констатирани несъответствия с изискванията за подпомагането като е отказано финансово подпомагане на основание чл. 43, ал.4 от ЗПЗП въз основа на следните нормативни основания:

БЗС/парцел	Площ на декларирания парцел /ха/	Площи след извършени проверки по чл. 37 от ЗПЗП			Установена (Определена) площ БЗС/парцел /ха/	Разлика между декларираната и установената площ на БЗС/парцел (над-декларирана площ) /ха/
		Площ на застъпване, което не е отстранено /ха/	Площ на парцела след извършена ПнМ /ха/	Площ на парцела след извършени адм. проверки и /ха/		
1	2	3	4	5	6	7*
15432-232-2-9	20.75	0.00	-	20.49	20.49	0.26
15432-237-2-4	1.45	0.00	-	0.00	0.00	1.45
15432-239-1-4	3.65	0.00	-	3.39	3.39	0.26
15432-485-1-5	3.00	0.00	-	1.50	1.50	1.50
15432-485-3-5	14.92	0.00	-	13.48	13.48	1.44
15432-485-5-8	14.07	0.00	-	11.56	11.56	2.51
						<b>Общо: 7.42</b>

Колона 1 и Колона 2: Данните са от заявлението за подпомагане, подадено от кандидата за Кампания 2013.

Колона 3: чл. 43, ал. 3, т. 5 от ЗПЗП за една и съща площ са подадени две или повече заявления и застъпването на площи не е отстранено.

На основание чл. 43, ал. 3, т. 5 от ЗПЗП, ДФЗ-РА отказва подпомагане на площта, за която не са предоставени документи по чл.2а, ал.2 от Наредба № 5 или са предоставени и от друг кандидат, участващ в застъпването.

Колона 4: Стойността в колоната указва установената площ въз основа на извършени проверки на място по чл. 37, ал. 4 от ЗПЗП. По отношение на заявените площи не са извършвани проверки на място.

**Колона 5:** Площта на БЗС/парцела, установена след извършването на всички административни проверки по заявлението, включително и след прилагане на разпоредбите на чл. 17, ал. 6 и чл. 18 от Наредба № 5 от 27.02.2009г. Във връзка с чл. 37, ал. 2 от ЗПЗП и чл. 28, ал. 1 от РЕГЛАМЕНТ (ЕО) № 1122/2009 НА КОМИСИЯТА от 30 ноември 2009 година са извършени административните проверки, посочени в член 20 от Регламент (ЕО) № 73/2009 от 19 януари 2009, които включват кръстосани проверки чрез автоматизирани компютърни средства. Кръстосаните проверки, представляват пространствено сравнение на заявените площи с допустимите референтни парцели в Системата за идентификация на земеделските парцели (СИЗП) по чл. 24 от Наредба № 105 от 22.08.2006г. за условията и реда за създаване, поддържане, достъп и ползване на Интегрираната система за администриране и контрол в специализирания слой "Площи в добро земеделско състояние", който включва площите в добро земеделско състояние в рамките на всеки физически блок по чл. 16а на Наредба № 105 от 22.08.2006г. Специализираният слой "Площи в добро земеделско състояние" за кампания 2013 е одобрен със Заповеди РД 09-840 от 02.12.2013г. и РД 09-114 от 27.02.2014г. на Министъра на земеделието и храните. В изпълнение на чл. 16г, ал. 4 от Наредба № 105 от 22.08.2006г., въз основа на одобрения от министъра на земеделието и храните специализиран слой "Площи в добро земеделско състояние", РА извършва окончателна оторизация и плащания на площ за съответната година.

На основание чл. 16а, ал. 4 от Наредба № 105 от 22.08.2006г. и във връзка с чл. 43, ал. 3, т. 4 и т. 6 от ЗПЗП, ДФ „Земеделие“ отказва частично или пълно плащания на площ, тъй като кандидатът е заявил площ, която не стопанисва и попадаща извън специализирания слой "Площи в добро земеделско състояние" за 2013г.

**Колона 6:** Площ, изчислена съгласно чл. 2, ал. 23 от РЕГЛАМЕНТ (ЕО) № 1122/2009 НА КОМИСИЯТА от 30 ноември 2009 година, за която са изпълнени всички изисквания, определени в правилата за отпускане на помощ.

**Колона 7:** Разликата между декларираната и установената площ, която не покрива изискванията за подпомагане.

*\* Не представлява аритметичен сбор от колони 3, 4, 5, доколкото една и съща площ е възможно да е недопустима за подпомагане на няколко основания.*

**• Плащания на земеделски стопани за природни ограничения в планинските райони (НР1)**

За декларираните в заявлението за подпомагане за Кампания 2013 площи по НР1 и след прилагане на процедурата по чл. 16 от РЕГЛАМЕНТ (ЕС) № 65/2011 НА КОМИСИЯТА от 27 януари 2011 година е оторизирана сумата от **13 798.77 лв.**

За следните площи са констатирани несъответствия с изискванията за подпомагането като е отказано финансово подпомагане на основание чл. 12 от НАРЕДБА № 11 от 3.04.2008г. за условията и реда за прилагане на мярка 211 "Плащания на земеделски стопани за природни ограничения в планинските райони" и мярка 212 "Плащания на земеделски стопани в райони с ограничения, различни от планинските райони" от Програмата за развитие на селските райони за периода 2007–2013 г. въз основа на следните нормативни основания:

БЗС/парцел	Площ на декларирания парцел /ха/	Площи след извършени проверки по чл. 37 от ЗПЗП			Установена (Определена) площ БЗС/парцел /ха/	Разлика между декларираната и установената площ на БЗС/парцел (наддекларирана площ) /ха/
		Площ на застъпване, която не е отстранено /ха/	Площ на парцела след извършена ГнМ /ха/	Площ на парцела след извършени адм. проверки /ха/		
1	2	3	4	5	6	7*
15432-232-2-9	20.75	0.00	-	20.49	20.49	0.26
15432-237-2-4	1.45	0.00	-	0.00	0.00	1.45
15432-239-1-4	3.65	0.00	-	3.39	3.39	0.26
15432-485-1-5	3.00	0.00	-	1.50	1.50	1.50
15432-485-3-5	14.92	0.00	-	13.48	13.48	1.44
15432-485-5-8	14.07	0.00	-	11.56	11.56	2.51
						Общо: 7.42

**Колона 1 и Колона 2:** Данните са от заявлението за подпомагане, подадено от кандидата за Кампания 2013.

**Колона 3:** чл. 43, ал. 3, т. 5 от ЗПЗП за една и съща площ са подадени две или повече заявления и застъпването на площи не е отстранено.

На основание чл. 12, т. 4 от НАРЕДБА № 11 от 3.04.2008г. за условията и реда за прилагане на мярка 211 "Плащания на земеделски стопани за природни ограничения в планинските райони" и мярка 212 "Плащания на земеделски стопани в райони с ограничения, различни от планинските райони" от Програмата за развитие на селските райони за периода

2007 - 2013, ДФЗ-РА отказва подпомагане на площта, за която не са предоставени документи по чл. 2а, ал.2 от Наредба № 5 от 27.02.2009г. или са предоставени и от друг кандидат, участващ в застъпването.

Колона 4: Стойността в колоната указва установената площ въз основа на извършени проверки на място по чл. 37, ал. 4 от ЗПЗП. По отношение на заявените площи не са извършвани проверки на място.

Колона 5:

Площта на БЗС/парцела, установена след извършването на всички административни проверки по заявлението, включително и след прилагане на разпоредбите на чл. 17, ал. 6 и чл. 18 от Наредба № 5 от 27.02.2009г.. Във връзка с чл. 37, ал. 2 от ЗПЗП и чл. 28, ал. 1 от РЕГЛАМЕНТ (ЕО) № 1122/2009 НА КОМИСИЯТА от 30 ноември 2009 година са извършени административните проверки, посочени в член 20 от Регламент (ЕО) № 73/2009 от 19 януари 2009, които включват кръстосани проверки чрез автоматизирани компютърни средства. Кръстосаните проверки, представляват пространствено сравнение на заявените площи с допустимите референтни парцели в Системата за идентификация на земеделските парцели (СИЗП) по чл. 24 от Наредба № 105 от 22.08.2006г. за условията и реда за създаване, поддържане, достъп и ползване на Интегрираната система за администриране и контрол в специализирания слой "Площи в добро земеделско състояние", който включва площите в добро земеделско състояние в рамките на всеки физически блок по чл. 16а на Наредба № 105 от 22.08.2006г. Специализираният слой "Площи в добро земеделско състояние" за 2013г. е одобрен със Заповеди РД 09-840 от 02.12. 2013г. и РД 09-114 от 27.02.2014г. на Министъра на земеделието и храните. В изпълнение на чл. 16г, ал. 4 от Наредба № 105 от 22.08.2006г., въз основа на одобрения от министъра на земеделието и храните специализиран слой "Площи в добро земеделско състояние", РА извършва окончателна оторизация и плащания на площ за съответната година.

На основание чл. 16а, ал. 4 от Наредба № 105 от 22.08.2006г. и във връзка с чл. 12, т. 1 от Наредба № 11 от 03.04.2008г., ДФ „Земеделие“ отказва частично или пълно плащания на площ, тъй като кандидатът е заявил по-големи площи в сравнение с реално ползваните от него и попадащи извън специализирания слой "Площи в добро земеделско състояние" за 2013г.

Площта, на която съгласно чл. 1, ал. 2 от НАРЕДБА № 11 от 3.04.2008г., кандидатът извършва земеделска дейност в необлагодетелствани райони съгласно Наредба за определяне на критериите за необлагодетелстваните райони и териториалния им обхват, приета с ПМС № 30 от 2008г.

Колона 6: Площ, изчислена съгласно чл. 2, ал. 23 от РЕГЛАМЕНТ (ЕО) № 1122/2009 НА КОМИСИЯТА от 30 ноември 2009 година, за която са изпълнени всички изисквания, определени в правилата за отпускане на помощ.

Колона 7: Разликата между декларираната и установената площ, която не покрива изискванията за подпомагане.

*\* Не представлява аритметичен сбор от колони 3, 4, 5, доколкото една и съща площ е възможно да е недопустима за подпомагане на няколко основания.*

**Въз основа на гореизложеното е изчислен следния размер на финансово подпомагане:**

Схема	Декларирана площ /ха/	Установена площ, покриваща изискването за минимален размер на стопанство и парцел./ха/	Разлика между декларираната и установената площ на БЗС/парцел (над-декларирана площ) /ха/	Процент на над-деклариране	Санкционирана площ (ха)	Оторизирана площ /ха/	Сума на санкция за закъсняло подаване и/или редакция	Сума, изчислена на база наложен коефициент на редукция /лв/	Редукция за неспазване на кръстосано съответствие /лв/	Общо редукции и санкции /лв/	Оторизирана сума /лв/
1	2	4	5	6	7	8	9	10	11	12	13
СЕПП	90.71	83.29	7.42	8.91	14.84	68.45	0.00	302.71	0.00	302.71	20904.35
НР1	90.71	83.29	7.42	8.91	14.84	68.45	0.00	Непр.	0.00	0.00	13798.77

**Ставки за схема/мярка (лв/ха) за Кампания 2013:**

СЕПП – 309.82 лв.  
НР1 – 201.59 лв.

**Колона 1:** Наименование на схемата/ мярката

**Колона 2:** Декларирана площ; съгласно заявление за подпомагане с УИИ: **23/180613/65313**

**Колона 3:** Площта, отговаряща на условията за подпомагане.

**Колона 4:** Разлика между установената площ и площта на парцелите, недопустими за подпомагане, поради неспазени изисквания за минимален парцел/минимално стопанство съгласно чл. 39, ал. 2 от ЗПЗП.

**Колона 5:** Разлика между колона 2 и колона 3.

**Колона 6:** На основание чл. 58 от Регламент 1122/2009 (чл. 16 от Регламент 65/2011г. за НР1 и НР2) – Процентното отношение на наддекларираната площ от колона 5 към установената площ от колона 4 може да бъде:

- в рамките до 3% и до 2 ха;
- в рамките от 3% или над 2 ха и до 20%;
- в рамките над 20% и до 50%;
- над 50%;

**Колона 7:** Санкционираната площ – съгласно чл. 58 от Регламент 1122/2009 (чл. 16 от Регламент 65/2011г. за НР1 и НР2), наддекларираната площ се увеличава с:

- подпомагане за размера на наддекларираната площ;
- при процентно отношение на наддекларираната площ към установената площ в рамките над 3% или над 2 ха и до 20% - санкционираната площ е равна на удвоения размер на наддекларираната площ;
- при процентно отношение на наддекларирана площ към установената площ в рамките над 20% до 50% - санкционираната площ е равна на установената площ;
- при процентно отношение на наддекларирана площ към установената площ над 50% - санкционираната площ е равна на установената площ, не се изплаща субсидия за годината и се налага санкция за бъдещ период (3 год.) до сума, отговаряща на разликата между декларираната и установената площ (наддекларираната площ);

**Колона 8:** Разлика между установената площ (колона 4) и санкционираната площ (колона 7).

**Колона 9:** Сума на санкция за закъснение при подаване или редакция на заявлението, наложена съгласно чл. 12 от Наредба № 5 от 27.02.2009г. за условията и реда за подаване на заявления по схеми и мерки за директни плащания във връзка с чл. 23 от РЕГЛАМЕНТ (ЕО) № 1122/2009 година и/или наложени редукции за под-деклариране на всички ползватели от кандидатата площ съгласно чл. 55 във връзка с чл. 13, т. 8 от РЕГЛАМЕНТ (ЕО) № 1122/2009 НА КОМИСИЯТА от 30 ноември 2009 година

**Колона 10:** Сума от наложен коефициент на редукция на основание чл. 40, ал. 4 от ЗПЗП във връзка с разпоредбите на чл. 78 от РЕГЛАМЕНТ (ЕО) № 1122/2009 НА КОМИСИЯТА от 30 ноември 2009 година. Коефициентът за кампания 2013 е 1.427379449% и се налага на всички бенефициенти върху изчислената сума, след приспадане на санкции за закъснение и под-деклариране.

**Колона 11:** Редукция за неспазване на кръстосаното съответствие, наложен съгласно Методиката за прилагане на кръстосаното съответствие в България, приета със заповед на министъра на земеделието и храните № РД09-434 от 02.07.2013г. и чл. 71, 72 от Регламент 1122/2009г.

**Колона 12:** Сбор от колони 9, 10 и колона 11.

**Колона 13:** Оторизираната площ умножена по ставката за съответната схема намалена с общия размер на наложените редукции и санкции – (к.8\*ставката)-к.12.

ТАБЛИЦА 1: ОТОРИЗИРАНИ СУМИ (В ЛЕВА)

СХЕМА/МЯРКА	ДАТА	ИСКАНА СУМА	НАМАЛЕНИЯ	ОТОРИЗИРАНА СУМА
НР1	12.12.2013	18286.14	6047.67	12238.47
СЕПП	29.1.2014	28103.62	10603.38	17500.24
СЕПП	3.4.2014	0.00	-1040.35	1040.35
НР1	5.6.2015	0.00	-1560.30	1560.30
СЕПП	5.6.2015	0.00	-2363.76	2363.76

\* Колона „Намаления“ отразява наложени санкции в резултат от проверки извършвани от Разплащателна Агенция.

\* В колона „Намаления“ са отчетени резултатите от проверките, при които са установени всички недопустими за подпомагане площи в съответното заявление – проверки за площи заявени от повече от един кандидат, проверки на място или автоматизирани проверки спрямо данните за допустимите площи от СИЗП. В случай че е извършена последваща оторизация и съответно доплащане по съответната схема/мярка, цифрите в тази колона са с отрицателен знак, т.е. на кандидата е преведена допълнителна сума.

ТАБЛИЦА 2: ИЗВЪРШЕНИ ПЛАЩАНИЯ (В ЛЕВА)

СХЕМА/МЯРКА	ДАТА	ОТОРИЗИРАНА СУМА	УДЪРЖАНА СУМА	ИЗПЛАТЕНА СУМА
НР1	14.12.2013	12238.47	0.00	12238.47
СЕПП	29.1.2014	17500.24	0.00	17500.24
СЕПП	3.4.2014	1040.35	0.00	1040.35
НР1	10.6.2015	1560.30	0.00	1560.30
СЕПП	10.6.2015	2363.76	0.00	2363.76

ИЗПЪЛНИТЕЛЕН ДИРЕКТОР НА ДФ "ЗЕМЕДЕЛИЕ".....

/РУМЕН ПОРОЖАНОВ/

